

## Moorrundweg

- ➔ Länge: 5,8 Kilometer
- ➔ Dauer: ca. 1 1/2 Stunden
- ➔ Startpunkt: Parkplatz Grotenrath

## Unterwegs gesehen . . .

### 1 Wiggelewak

Das Wiggelewak, größter Moorkomplex im Gebiet der Tevereener Heide, ist ein von Grund- und Regenwasser beeinflusstes Zwischenmoor. Es gehört zu den wenigen Lebensräumen im Gebiet, die sich weitgehend unbeeinflusst vom Menschen entwickeln. Eine typische Pflanze dieses Lebensraumes ist der aromatisch duftende Gagel.

### 2 Einsames Moor

Mitten im Wald liegt das „Einsame Moor“. Es ist der kleinste Moorkomplex in der Tevereener Heide. In den Sommermonaten bieten die weißen Blüten und Fruchtstände des Wollgrases, die an kleine Wattebäusche erinnern, einen faszinierenden Anblick.

### 3 Kuhute

An Punkt 3 knickt der Weg in westliche Richtung ab. Es lohnt sich ein Abstecher zum 200m entfernten Heidemoor Kuhute. Eine Beobachtungskanzel ermöglicht dort den Rundblick über den zweitgrößten Moorkomplex des Gebietes, in dessen Mitte sich ein Heidegewässer befindet.

### 4 Teewensee

Versteckt hinter Bäumen und Gebüsch liegt hier der durch Tonabbau entstandene Teewensee. Er zeichnet sich durch ein stellenweise sehr steiles Ufer aus und besitzt milchig trübes Wasser, was auf viele kleine Tonpartikel aus der tonigen Grundlage des Sees hinweist.

### 5 Christopherussee

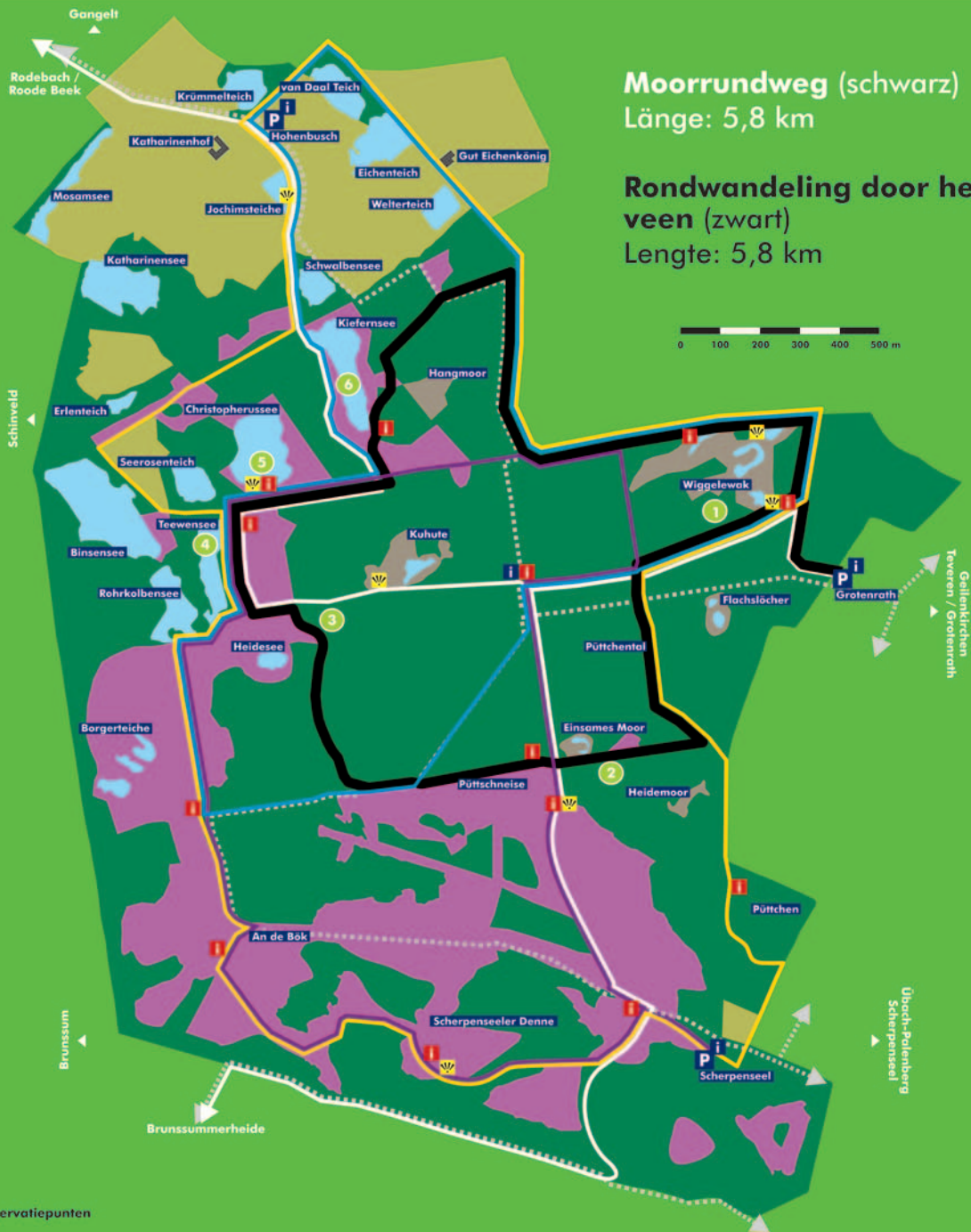
Dort, wo noch vor wenigen Jahrzehnten Bagger auf der Suche nach Ton, Kies und Sand tiefe Löcher in die Landschaft rissen, sind Seen wie der Christopherussee entstanden. Von der Beobachtungskanzel am Ufer kann man im Sommer wie Winter Ausschau nach dem Zwergtaucher halten. Er hält sich meist auf dem Wasser auf und ist an den grünlich-gelben Winkeln am Schnabel zu erkennen.



**6 Kiefernsee & Hangmoor**

Der Kiefernsee wurde von Bäumen im Uferbereich, die zuviel Schatten gaben, befreit. Nun können sich nährstoffarme Lebensgemeinschaften am Ufer und im Wasser entwickeln. Östlich gelegen liegt unscheinbar das so genannte Hangmoor. Im Zentrum der Fläche hat sich ein feuchtes Heidegebiet mit großen Vorkommen der immergrünen Glockenheide entwickelt, die im Juli/August ihre rosafarbenen Kelchblüten zur Schau stellt.









**Moorrundweg (schwarz)**  
Länge: 5,8 km

**Rondwandeling door het veen (zwart)**  
Lengte: 5,8 km



-  Aussichtspunkt Observatiepunten
-  Naturinformatie Natuurinformatie
-  Oriëntatiekaart Oriëntatiekaart
-  1 Siehe "Unterwegs gesehen..." Zie "onderweg te zien..."